




ПРАВИЛА ЗЕМЛЕПОЛЬЗОВАНИЯ И ЗАСТРОЙКИ

Кадошкинского городского поселения
Кадошкинского муниципального района Республики Мордовия

КАРТА ГРАДОСТРОИТЕЛЬНОГО ЗОНИРОВАНИЯ
КАДОШКИНСКОГО ГОРОДСКОГО ПОСЕЛЕНИЯ (М 1:25 000)

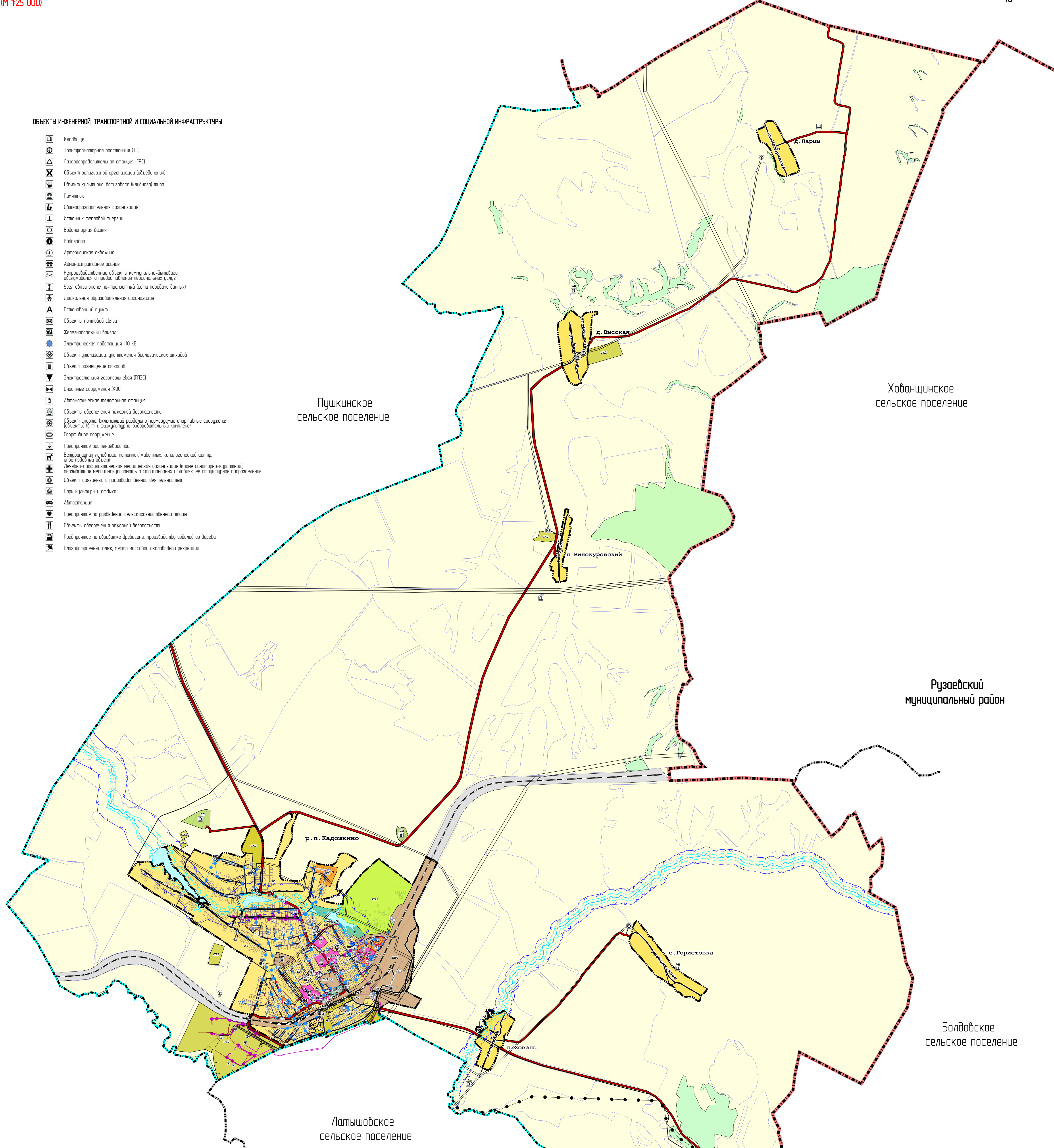
Старошайговский
муниципальный район
Старотеризморзское
сельское поселение



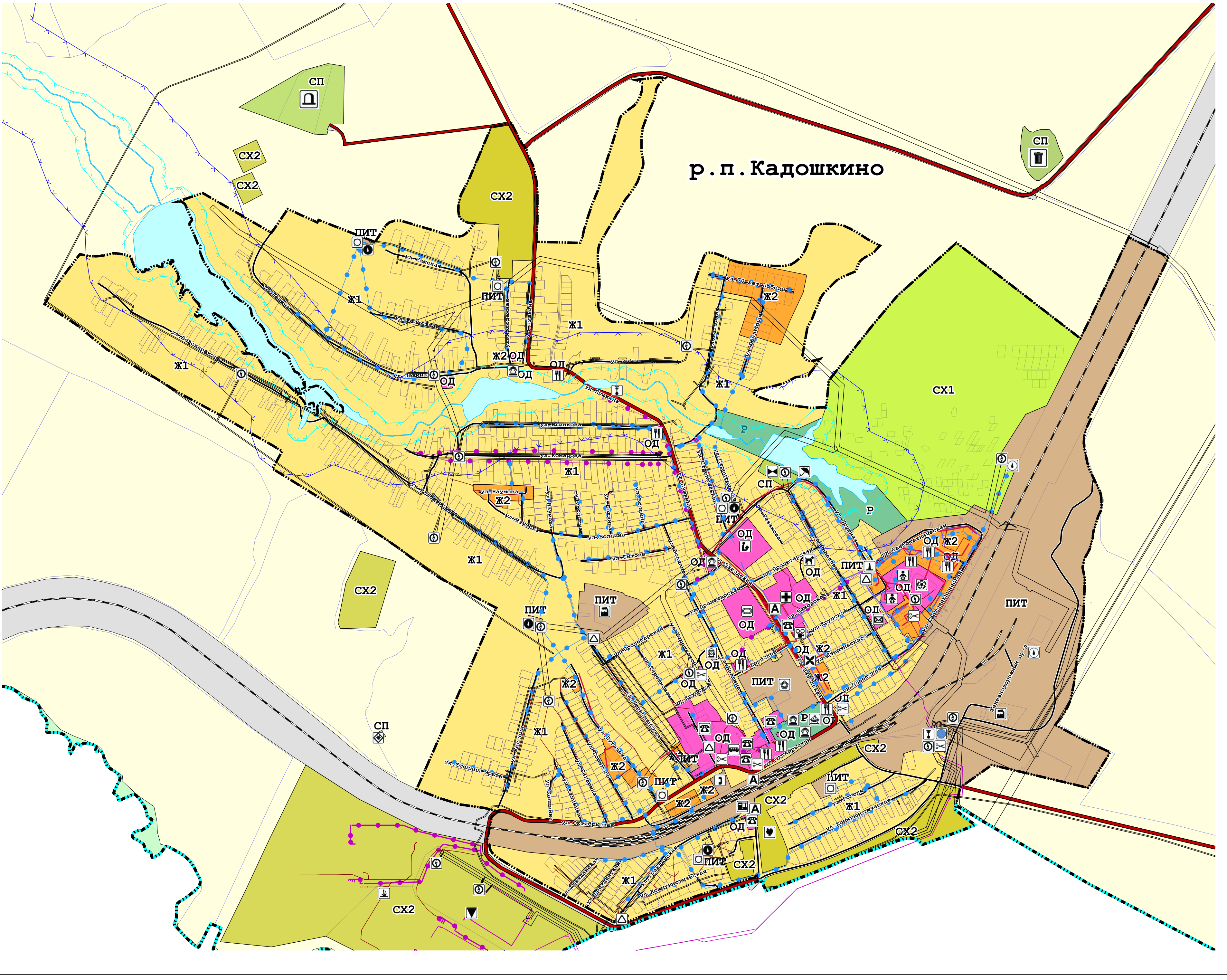
- Условные обозначения**
- ГРАНИЦЫ**
- Границы муниципального района
 - Границы городского поселения
 - Границы сельского поселения
 - Границы населенного пункта
 - Границы земельных участков, сведения о которых содержатся в ЕГРН
- ГРАДОСТРОИТЕЛЬНОЕ ЗОНИРОВАНИЕ ТЕРРИТОРИИ**
- ЖИЛЫЕ ЗОНЫ**
- Ж1** зона застройки индивидуальными жилыми домами
 - Ж2** зона застройки среднетяжелыми многоквартирными домами
- ОБЩЕСТВЕННО-ДЕЛОВАЯ ЗОНА**
- ОД** многоквартирная общественно-деловая зона
- ПРОИЗВОДСТВЕННАЯ ЗОНА, ЗОНА ИНЖЕНЕРНОЙ И ТРАНСПОРТНОЙ ИНФРАСТРУКТУРЫ**
- ПИТ** производственная зона, зона инженерной и транспортной инфраструктуры
- ЗОНА РЕКРЕАЦИОННОГО НАЗНАЧЕНИЯ**
- Р** зона рекреационного назначения
- ЗОНА СПЕЦИАЛЬНОГО НАЗНАЧЕНИЯ**
- СП** зона специального назначения
- ЗОНЫ СЕЛЬСКОХОЗЯЙСТВЕННОГО ИСПОЛЬЗОВАНИЯ**
- СХ1** зона садоводства или огородничества, неинтенсивная подрабатываемая
 - СХ2** производственная зона сельскохозяйственного назначения
- ТЕРРИТОРИИ, ДЛЯ КОТОРЫХ ГРАДОСТРОИТЕЛЬНЫЕ РЕГЛАМЕНТЫ НЕ УСТАНАВЛИВАЮТСЯ**
- Земли, покрытые природными водами
 - Сельскохозяйственные земли в составе земель сельскохозяйственного назначения
 - Земли лесного фонда

- ОБЪЕКТЫ ИНЖЕНЕРНОЙ, ТРАНСПОРТНОЙ И СОЦИАЛЬНОЙ ИНФРАСТРУКТУРЫ**
- Кладбище
 - Трансформаторная подстанция (ТП)
 - Газораспределительная станция (ГРС)
 - Объект религиозной организации (храм, мечеть)
 - Объект культурно-просветительского назначения
 - Пантеон
 - Общественная организация
 - Уличный тепловой пункт
 - Водопровод
 - Водоотвод
 - Археологический памятник
 - Административное здание
 - Производственные объекты (конечно-линейное оборудование и производственные персональные услуги)
 - Земельно-строительные участки (земельный участок)
 - Домашняя образовательная организация
 - Остановочный пункт
 - Объекты почтовой связи
 - Железнодорожная станция
 - Электрическая подстанция 110 кВ
 - Объект утилизации, уничтожения биологических отходов
 - Объект размещения отходов
 - Электростанция газопередачи (ГЭС)
 - Очистные сооружения (ОС)
 - Алгоритмическая телефонная станция
 - Объекты обеспечения пожарной безопасности
 - Объекты связи, вышестоящий районный, межрайонный, межрайонный, в т.ч. функционально-образовательный комплекс
 - Спортивные сооружения
 - Пруды, каналы, дамбы
 - Ветеринарные учреждения, питомники животных, зооветеринарные центры (зооветцентры)
 - Лечебно-профилактические медицинские организации (в том числе санаторно-курортной направленности), медицинские пункты в стационарных учреждениях, ее структурные подразделения
 - Объекты, связанные с производственной деятельностью
 - Парк культуры и отдыха
 - Абсолютация
 - Предприятия по разведению сельскохозяйственной птицы
 - Объекты обеспечения пожарной безопасности
 - Предприятия по обработке древесины, производству изделий из дерева
 - Благоустроенный пляж, место массового отдыха на реке

- ОБЪЕКТЫ ИНЖЕНЕРНОЙ И ТРАНСПОРТНОЙ ИНФРАСТРУКТУРЫ**
- Международные дороги республиканского или международного значения
 - Автомобильные дороги местного значения
 - Улицы и дороги местного значения
 - Железнодорожный путь, не относящийся к пассажирскому
 - Линия электропередачи 110 кВ
 - Линия электропередачи 0,4 кВ
 - Водопровод
 - Газопровод распределительный высокого давления
 - Газопровод распределительный низкого давления
 - Линейно-кабельное сооружение связи
 - Телекоммуникационный (кабельный)
 - Канализация самотечная
- ЗОНЫ ОСОБО ОХРАНЯЕМЫХ ТЕРРИТОРИЙ**
- Водозащитная зона
 - Прибрежная защитная полоса
 - Охранная зона инженерных коммуникаций
 - Санитарно-защитная зона предприятий, сооружений и иных объектов



Масштаб 1:10000



ПРАВИЛА ЗЕМЛЕПОЛЬЗОВАНИЯ И ЗАСТРОЙКИ Кадошкинского городского поселения Кадошкинского муниципального района Республики Мордовия					
Изм.	Код	Авт.	№ Док.	Полном.	Дата

Степень	Испол.	Испол.
РП		

Карта градостроительного зонирования
Кадошкинского городского поселения
№ 1:25 000

© 2017 "Кадошкинский центр"