

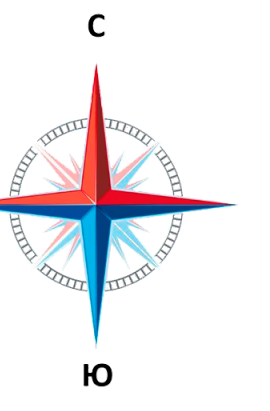


ПРАВИЛА ЗЕМЛЕПОЛЬЗОВАНИЯ И ЗАСТРОЙКИ

Кадошкинского городского поселения Кадошкинского муниципального района Республики Мордовия

КАРТА ГРАДОСТРОИТЕЛЬНОГО ЗОНИРОВАНИЯ
КАДОШКИНСКОГО ГОРОДСКОГО ПОСЕЛЕНИЯ (М 1:25 000)

Старошайговский
муниципальный район
Старотеризморзское
сельское поселение



Условные обозначения

- ГРАНИЦЫ**
- Граница муниципального района
 - Граница городского поселения
 - Граница сельского поселения
 - Граница населенного пункта
 - Граница земельных участков, сведения в которых содержатся в ЕГРН

- ГРАДОСТРОИТЕЛЬНОЕ ЗОНИРОВАНИЕ ТЕРРИТОРИИ**
- ЖИЛЫЕ ЗОНЫ**
- Ж1 зона застройки индивидуальных жилых домов
 - Ж2 зона застройки многоквартирными домами
- ОБЩЕСТВЕННО-ДЕЛОВАЯ ЗОНА**
- ОД многоквартирная общественно-деловая зона
- ПРОИЗВОДСТВЕННАЯ ЗОНА, ЗОНА ИНЖЕНЕРНОЙ И ТРАНСПОРТНОЙ ИНФРАСТРУКТУРЫ**
- ПИТ производственная зона, зона инженерной и транспортной инфраструктуры
- ЗОНА РЕКРЕАЦИОННОГО НАЗНАЧЕНИЯ**
- Р зона рекреационного назначения
- ЗОНА СПЕЦИАЛЬНОГО НАЗНАЧЕНИЯ**
- СП зона специального назначения
- ЗОНЫ СЕЛЬСКОХОЗЯЙСТВЕННОГО ИСПОЛЬЗОВАНИЯ**
- СХ1 зона садоводства или огородничества, садоводческих товариществ
 - СХ2 производственная зона сельскохозяйственных предприятий

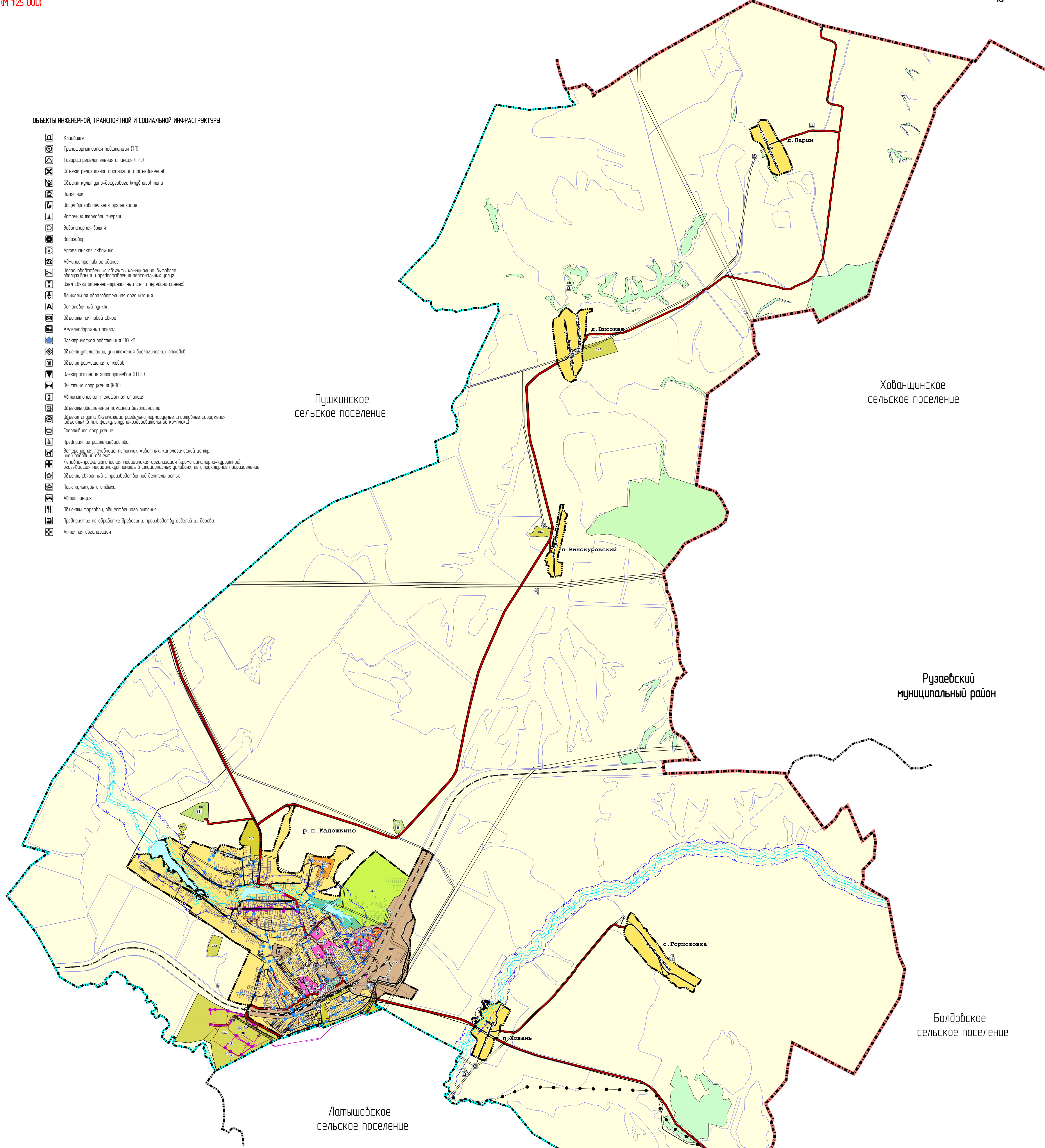
- ТЕРРИТОРИИ, ДЛЯ КОТОРЫХ ГРАДОСТРОИТЕЛЬНЫЕ РЕГЛАМЕНТЫ НЕ УСТАНОВЛИВАЮТСЯ**
- Земли покрытия государственных водных объектов
 - Сельскохозяйственные угодья в составе земель сельскохозяйственного назначения
 - Земли лесного фонда

- ОБЪЕКТЫ ИНЖЕНЕРНОЙ И ТРАНСПОРТНОЙ ИНФРАСТРУКТУРЫ**
- Автотрассы: федеральные, республиканские или межмуниципального значения
 - Автотрассы: местного значения
 - Улицы и дороги: местного значения
 - Железнодорожный путь, не входящий в пользование
 - Линии электропередачи 110 кВ
 - Линии электропередачи 0,4 кВ
 - Водопровод
 - Газопровод: распределительный, высокого давления
 - Газопровод: распределительный, низкого давления
 - Линейно-кабельное сооружение связи
 - Телекоммуникационный (кабельный)
 - Канализация: сточная

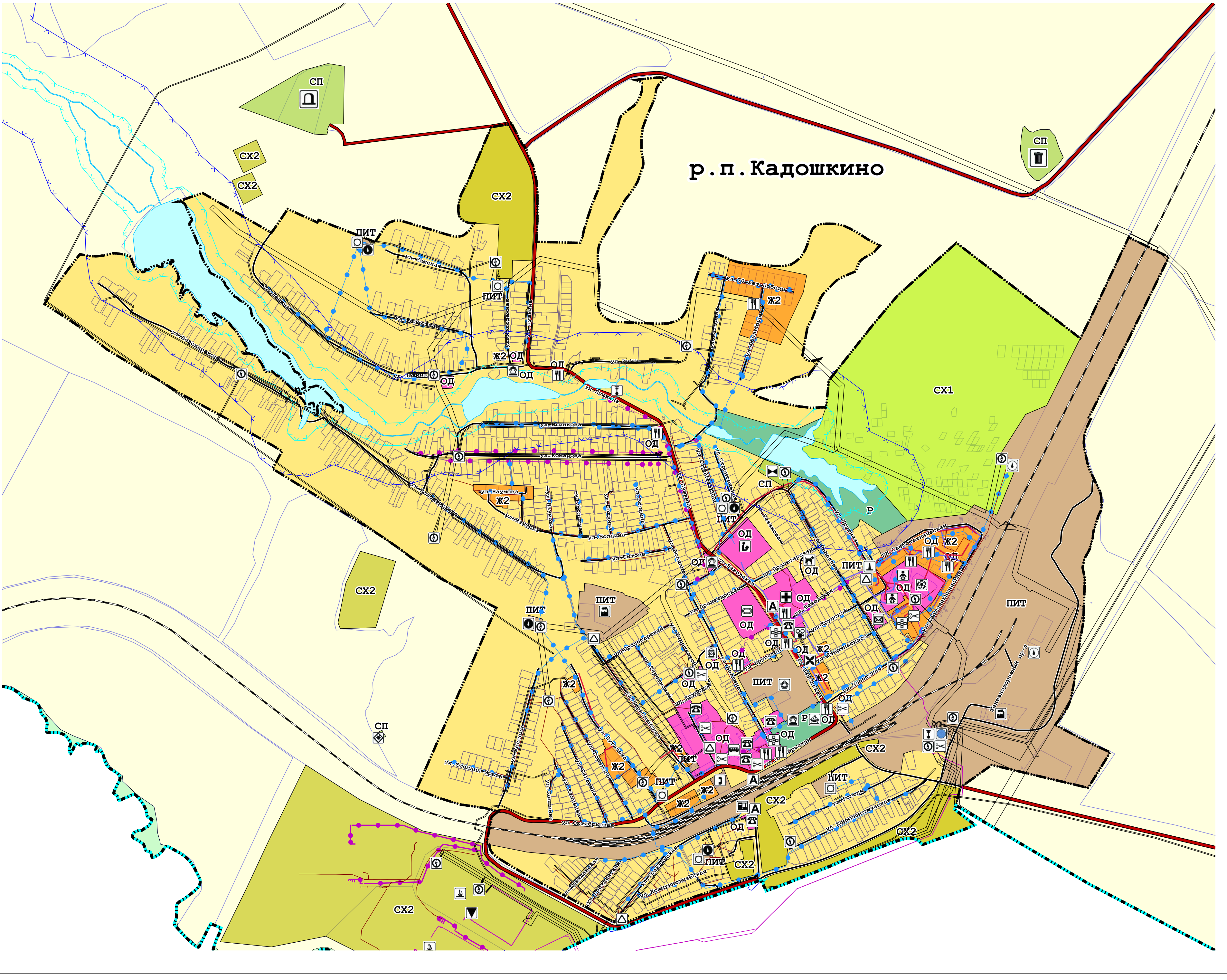
- ЗОНЫ ОСОБО ОХРАНЯЕМЫХ ТЕРРИТОРИЙ**
- Водозащитная зона
 - Прибрежная защитная полоса
 - Охранная зона инженерных коммуникаций
 - Санитарно-защитная зона предприятий, сооружений и иных объектов

ОБЪЕКТЫ ИНЖЕНЕРНОЙ, ТРАНСПОРТНОЙ И СОЦИАЛЬНОЙ ИНФРАСТРУКТУРЫ

- Кладбище
- Трансформаторная подстанция (ТП)
- Газораспределительная станция (ГРС)
- Объект религиозной организации (храм)
- Объект культурно-досуговой деятельности
- Памятник
- Общественная организация
- Источник тепловой энергии
- Водозаборная башня
- Водозабор
- Архитектурная обелиск
- Административное здание
- Производственные объекты (конечно-линейное обслуживание и предоставление персональных услуг)
- Земельные участки (земельные участки)
- Земельные участки (земельные участки)
- Школьные образовательные организации
- Общественный пункт
- Объекты почтовой связи
- Железнодорожный вокзал
- Электрическая подстанция 110 кВ
- Объект утилизации, утилизации биологических отходов
- Объект размещения отходов
- Электростанция (ЭЭС)
- Электростанция (ЭЭС)
- Очистные сооружения (ОС)
- Автоматическая телефонная станция
- Объекты обеспечения пожарной безопасности
- Объект спорта, физкультурно-оздоровительные сооружения (спортивные сооружения)
- Спортивные сооружения
- Предприятие размещения отходов
- Ветеринарная лечебница, питомник животных, карантинный центр, иная подобная объект
- Лечебно-профилактическая организация (лечебно-профилактическая организация)
- Объект, связанный с производственной деятельностью
- Парк культуры и отдыха
- Автостанция
- Объекты торговли, общественного питания
- Предприятие по обработке древесины, производству изделий из дерева
- Аптечная организация



Масштаб 1:10000



ПРАВИЛА ЗЕМЛЕПОЛЬЗОВАНИЯ И ЗАСТРОЙКИ Кадошкинского городского поселения Кадошкинского муниципального района Республики Мордовия					
Имя	Ханж	Лис	РФ	Вол	Дата
Подпись	Степанов А.В.				
Разработчик	Бюро А.А.				
Лист	1	из	1	лист	
РП	1	1			

Имя, И.П. отчество
Подпись